

道路除草（1回刈り）（12/20まで）A=2,700m²
 抜根除草 A=110m²

道路除草（1回刈り）（12/20まで）A=9,100m²
 伐木 N=10本

目地防草対策 L=200m

牟岐海南線

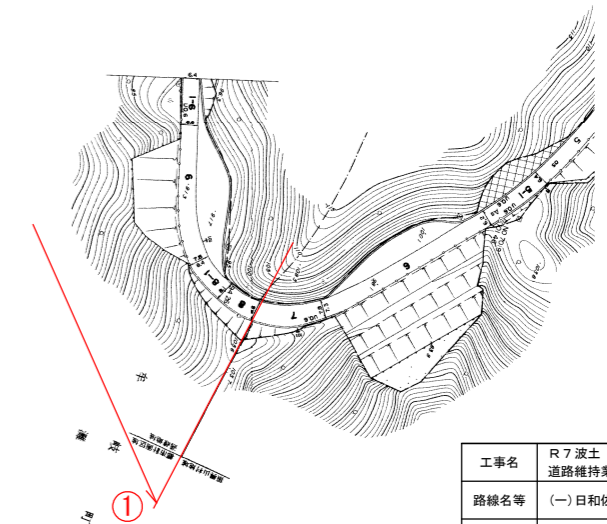
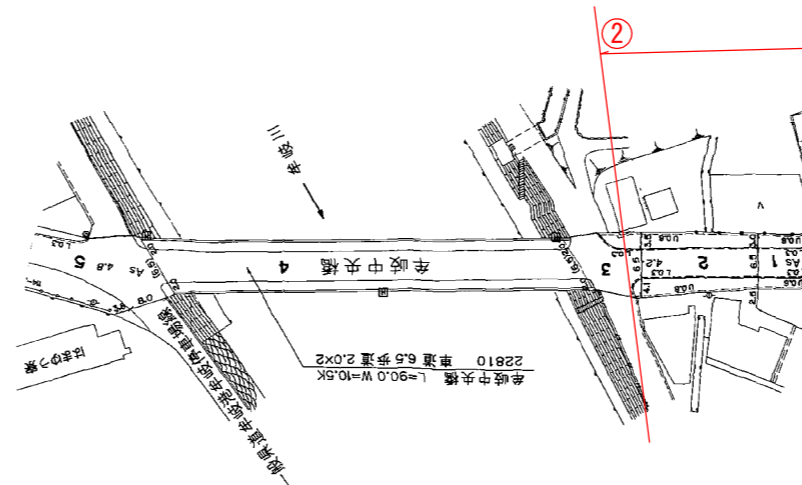
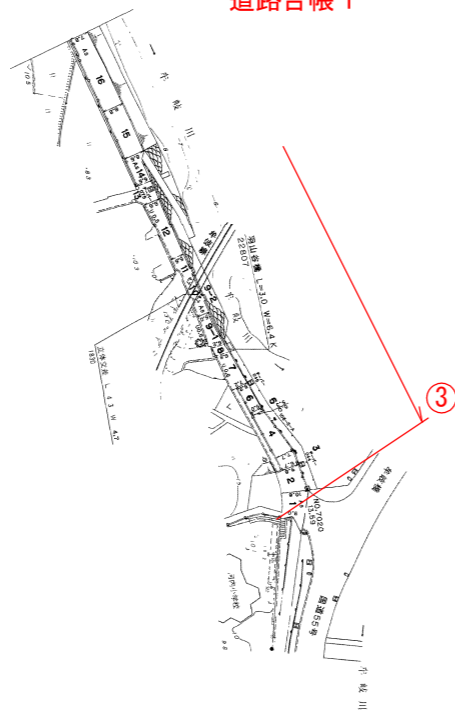
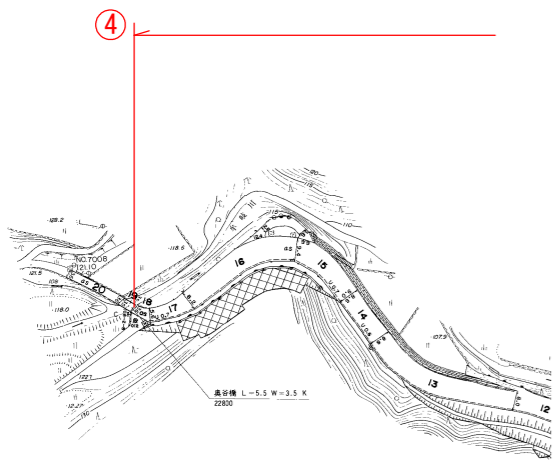
日和佐牟岐線

道路台帳 1 3

道路台帳 1

道路台帳 3 3

道路台帳 1 9

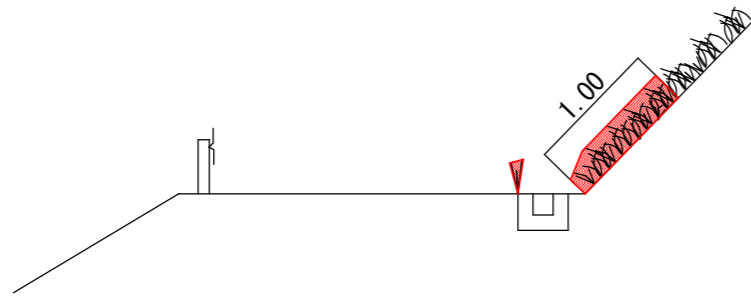


実施設計図面

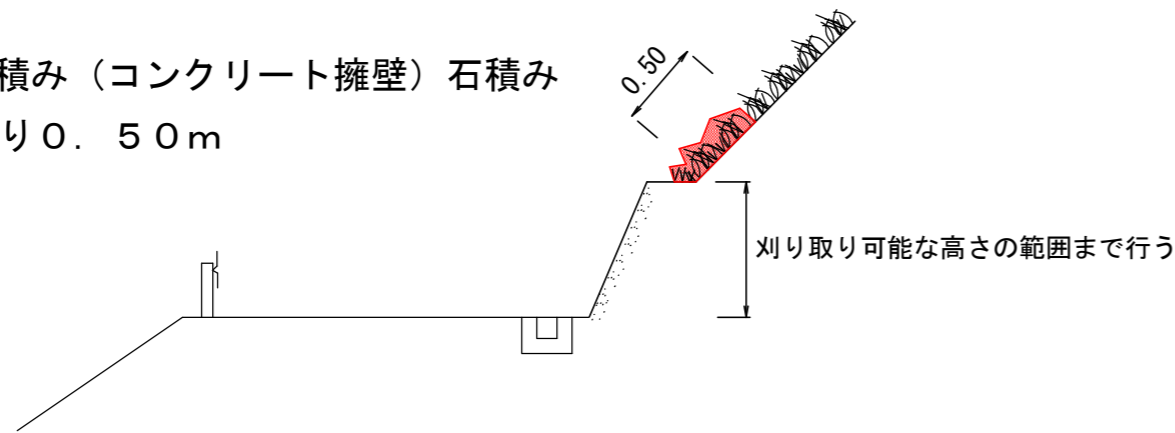
工事名	R7波土 日和佐牟岐線他 牟岐 灘他 道路維持業務		
路線名等	(一)日和佐牟岐線他		
工事箇所	海部郡牟岐町灘他		
図面名	位置図		
縮尺	-	図面番号	1 / 2
会社名			
事業者名	徳島県南部総合県民局県土整備部(美波)		

山側の場合

① 法尻より1.00m

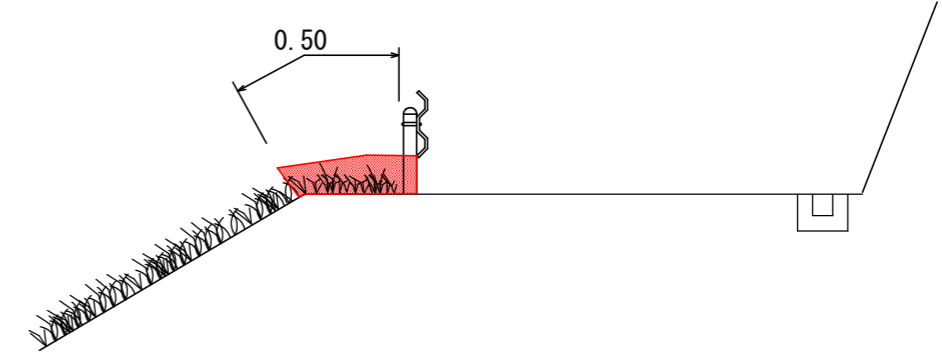


② ブロック積み（コンクリート擁壁）石積みの天端より0.50m

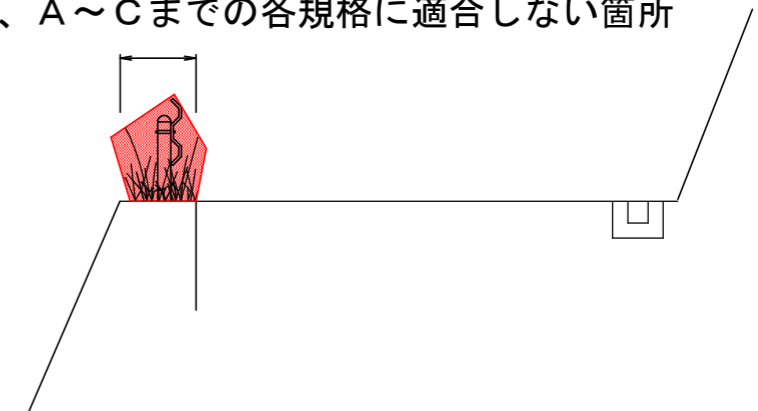


谷側の場合

③ 舗装路肩より0.50m
その他、内カーブの場合に特に走行車両の視界をさえぎる物は対象とする。



④ 路肩防護柵支柱より点在し繁殖している箇所
その他、A～Cまでの各規格に適合しない箇所



その他

⑤ 植樹帯については、1回目の除草作業時に雑草の抜根除草を行う。

実施設計図面

工事名	R7波土 日和佐牟岐線他 車・道他 道路維持業務		
路線名等	（一）日和佐牟岐線他		
工事箇所	海部郡牟岐町道他		
図面名	除草要領図		
縮尺	—	図面番号	2 / 2
会社名			
事業者名	徳島県南部総合県民局県土整備部（美波）		